

Mise en ligne de la nouvelle plateforme **opteer**

COMPRENDRE
LE TERRITOIRE,
CONSTRUIRE L'AVENIR

ORECA EST PILOTÉ PAR

AVEC LE
SOUTIEN
DU FEDER

COORDONNÉ PAR ALTERRE
EN PARTENARIAT AVEC ATMO
BOURGOGNE-FRANCHE-COMTÉ

ORECA S'APPUIE
SUR LA PLATEFORME
OPTEEER

AVEC LE
PARTENARIAT
SCIENTIFIQUE DE

OPTEER poursuit son évolution pour s'adapter aux besoins des territoires



2009 Plateforme énergétique (Prototype ThéMA)

2010 Elargissement aux thématiques CLIMAT et AIR
Sécurisation des données

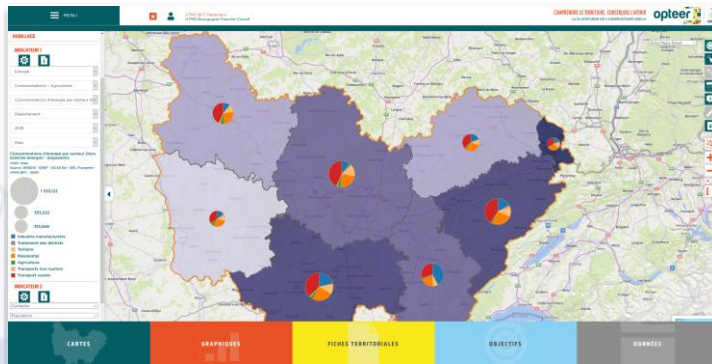


2015 Construction d'une nouvelle plateforme

2016 Développement de nouvelles fonctionnalités

2017 Extension au nouveau périmètre régional (BFC) et ajout de fonctionnalités

2019 Développement du module « suivi et trajectoire »



2021 Refonte graphique et ergonomique

Les enjeux de la refonte d'OPTTEER

- Evolution naturelle de la plateforme (refonte environ tous les 5 ans)
- **Demande des utilisateurs** (notamment dans le cadre de la rencontre des partenaires de l'ORECA de 2019)
- Nécessité d'**homogénéiser le graphisme** de la plateforme avec celui du **site de l'ORECA**
- **Besoin d'améliorer l'ergonomie** et l'accès aux différents modules,
- Apporter une plus-value sur le **graphisme** et la **communication**.

Un projet mené tout au long de 2020

Définition du projet



pour répondre aux besoins
exprimés par les utilisateurs

Création d'un nouveau design



avec des professionnels
(IAD et Staccato)

Validation du projet



Par les pilotes de l'ORECA
(ADEME, Région et DREAL)

Développement technique



Mise en œuvre et test de la
nouvelle plateforme

Février 2021 : Lancement de la nouvelle plateforme (3^{ème} génération)



Un environnement repensé



Une ergonomie optimisée



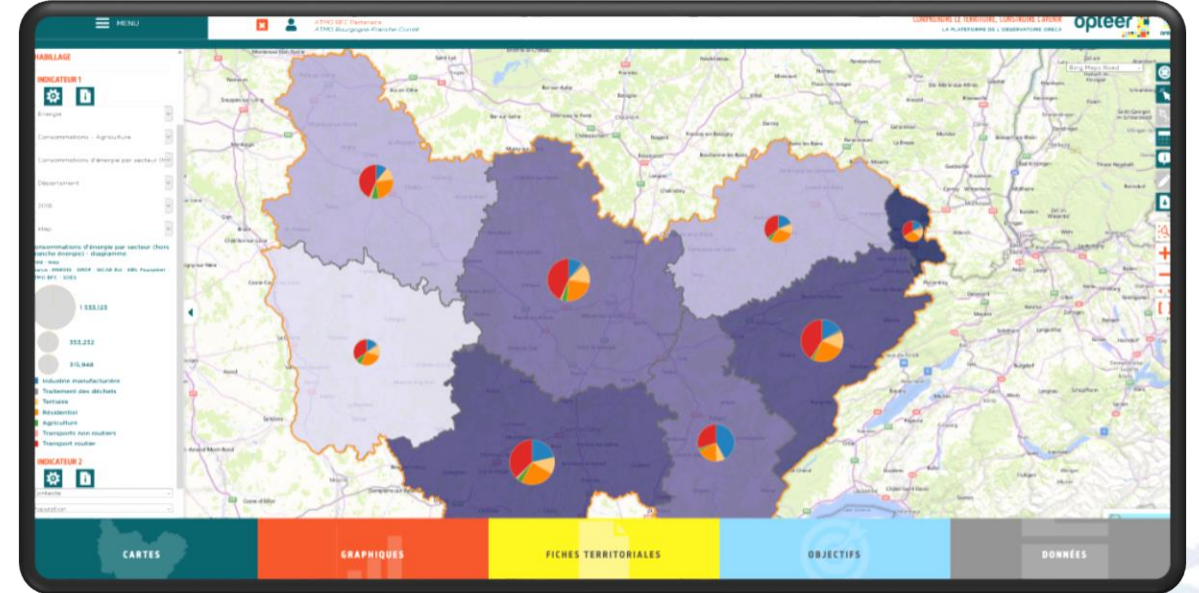
Un graphisme cohérent et
clair

Un environnement repensé

Ancienne plateforme



Nouvelle plateforme



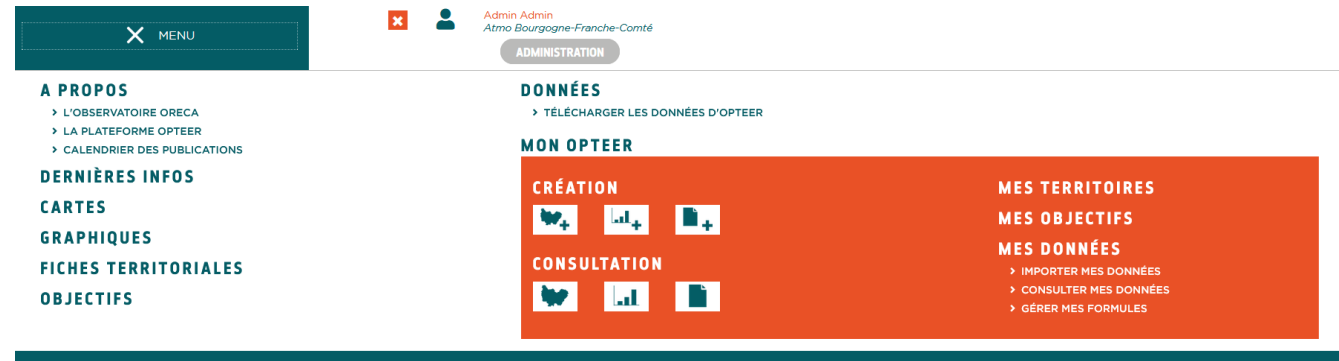
Un espace de travail deux fois plus grand

Une ergonomie optimisée

Ancien menu



Nouveau menu



+ barre de raccourcis



Des accès restructurés pour plus
d'efficacité

Un graphisme cohérent et clair

Anciens marqueurs visuels



Nouveaux marqueurs
visuels



Une identité visuelle propre à OPTEER et
cohérente avec celle de l'observatoire ORECA

Prise en main de la nouvelle plateforme d'OPTEER

Pour les utilisateurs actuels

Une attention particulière dans la mise en œuvre pour **ne pas casser tous les repères** des utilisateurs et permettre **une transition la plus naturelle possible**.

Pour les futurs utilisateurs

Une nouvelle plateforme **plus intuitive** et **plus simple** pour se l'approprier.

Pour tous les utilisateurs :

De nouvelles sessions de prise en main des fonctionnalités et des données peuvent être organisées

Faites nous connaître vos besoins

Une nouvelle plateforme et de nouvelles données

Parallèlement à la mise en ligne de la nouvelle plateforme, l'observatoire ORECA a également publié de **nouvelles données territoriales** sur OPTeER :



CLIMA

└ Emissions de gaz à effet de serre par type et par secteur pour l'année 2018 (de la commune à la région)



AIR

Emissions de polluants atmosphériques par composé et par secteur pour l'année 2018 (de la commune à la région)



ENERGIES

Consommations d'énergie par vecteur et par secteur pour l'année 2018 (de la commune à la région)

Productions d'énergies renouvelables par filière pour l'année 2019 (de la commune à la région)